

KOCAELI
G23-b-25-a

G23-b-25-a



DNAY
Kocaeli Bölgesinde Yerleşim
Alanlarının Çizimlerinin Yapılması
Çizim Ölçeği: 1:50.000
Çizim Yılı: 2008
Çizim Yeri: Kocaeli Bölgesi
Çizim No: 15.000/2008

15.000/2008



G23-b-25-a

1:5000

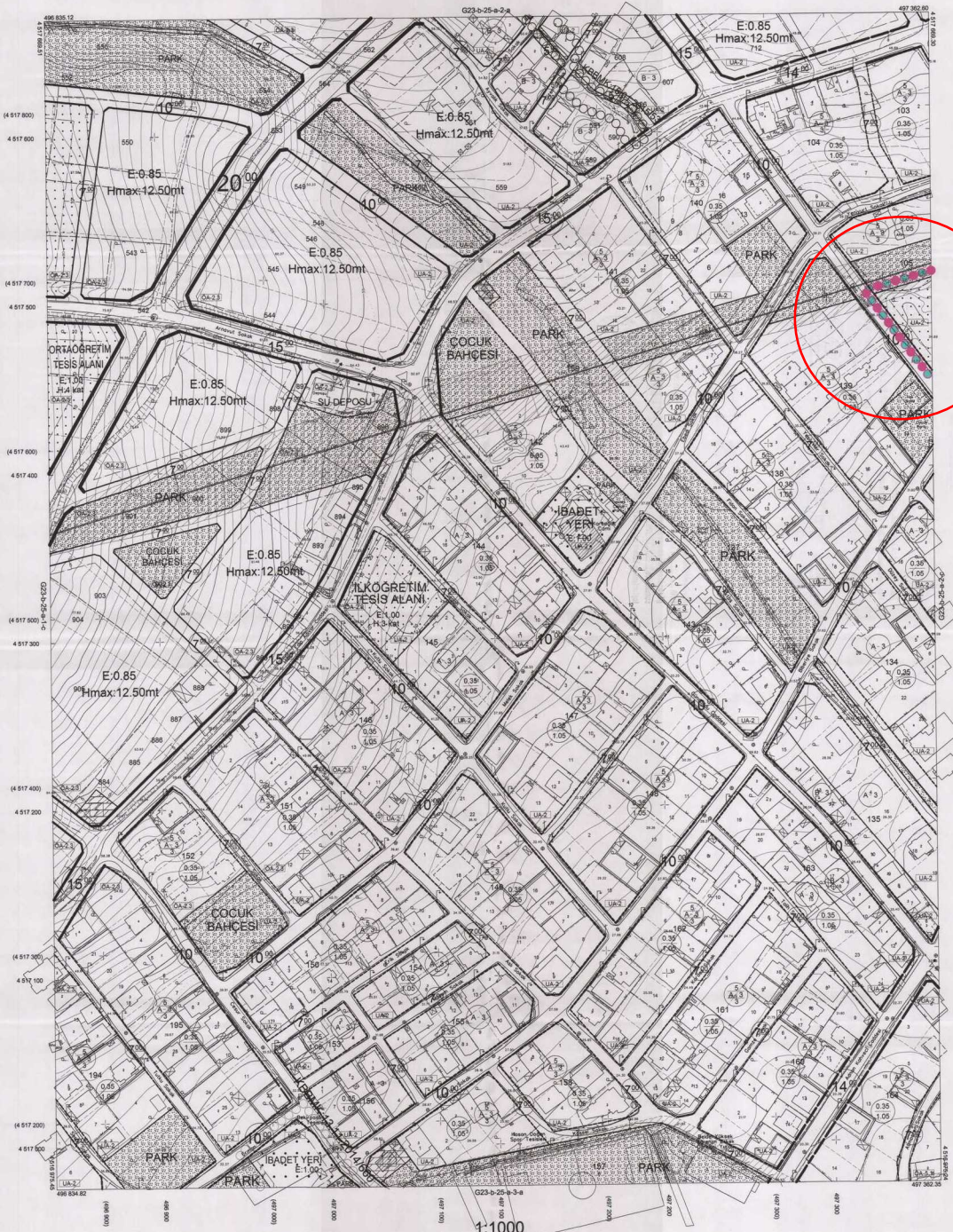
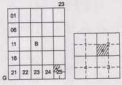
Harita Ölçeği: 1:5000
Harita Yılı: 2008
Harita Yeri: Kocaeli Bölgesi

Harita Ölçeği: 1:5000
Harita Yılı: 2008
Harita Yeri: Kocaeli Bölgesi

KONTROL
Harita Ölçeği: 1:5000
Harita Yılı: 2008
Harita Yeri: Kocaeli Bölgesi

KOCAELI - G23-b-25-a

IZMİT İLÇESİ (Bekirpaşa Beldesi)
KOCAELİ
G23-b-25-a-2-d



Kocaeli Büyükşehir Belediyesi tarafından Fotogrametrik yöntemle yapılan Kocaeli İline ait 1/1000 ölçekli Kaymaklı Haritası Harita 3154 sayılı İmar Kanunu'nun 17/a maddesine göre hazırlanmıştır ve onandır.

15.06.2011



İmar ve Şehircilik Bakanlığı

IZMİT İLÇESİ (Bekirpaşa Beldesi) G23-b-25-a-2-d
KOCAELİ

Koordinatlar ve pafta bölünmeleri en son güncellenmiş TÜRKİYE ve İKNO 2000 UTM bölgesindedir. Çizimle ilgili ve Transversal Mercator (TM) izdüşümünde çizilmiştir.

Ağustos 2010 tarihinde çekilen renkli hava fotoğrafından alınmıştır. Yazarın suçları gültümlerle gösterilmiştir.

Yüklenici Firma: KUTLUBEY HARİTA A.Ş.
ÇETINKAYA İMARA A.Ş.
(Orhan Çiğdem)

PROJE YÖNETİCİSİ

ALTM ÇETINKAYA

Harita Mühendisi

Harita Mühendisi

Harita Mühendisi

Harita Mühendisi

Harita Yönetim Mühendisi

SELMA SAYDAN

KORCAN ERGİN

ÖZLEK AYDIN

HANCI ELHAN

KONTROL

HALUKAZAR HARİTA ŞEH

İMARLA İZMİR

Harita Mühendisi

PROJE YÖNETİCİSİ

HARİTA ŞUBESİ MÜDÜRÜ V.

SERDAR ÇAKIR

Harita Mühendisi

Harita Mühendisi

IZMİT İLÇESİ (Bekirpaşa Beldesi)

KOCAELİ

G23-b-25-a-2-c

G23-b-25-a-2-b

1:1000

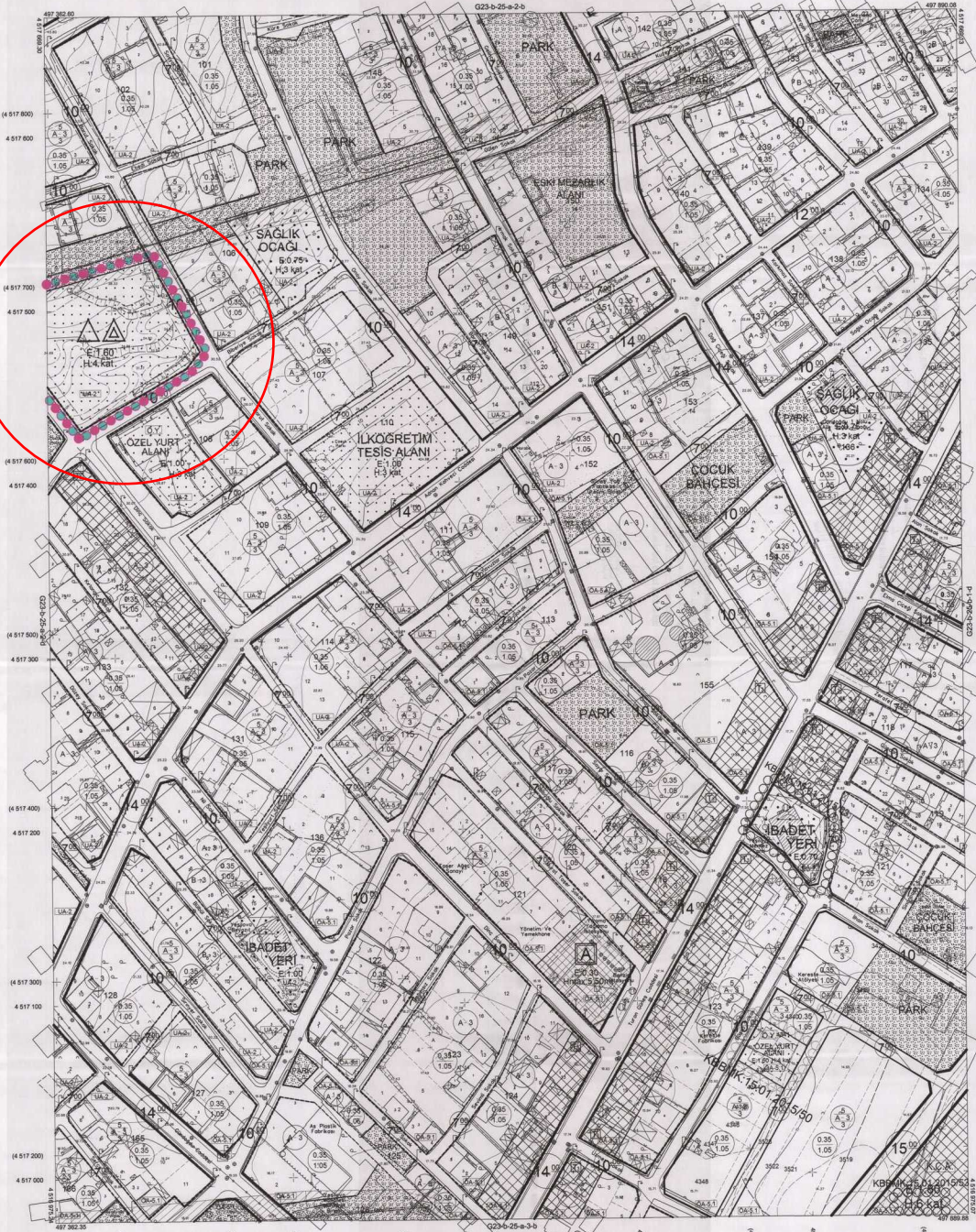
Kocaeli Büyükşehir Belediyesi
tarafından fotogrametri yöntemiyle
yapılan Kocaeli İline №111005
Çizim Serisi Haritalar Harita 2104
sayılı İmar Kanunu'nun 714 maddesine
göre inceletmiş ve onay.

15.04.2011



IZMİT İLÇESİ (Bekirpaşa Beldesi) G23-b-25-a-2-c

KOCAELİ



Koordinatlar ve pafta bölünmesi en son güncellenmiş
TUTANAK haritası 2005.03.06 tarihinde ÇİZİM SERİSİ esaslı ve
Türkiye Harita Kurumu (THK) izninde oluşturulmuştur.
Ağustos 2010 tarihinde çekilen yeni hava fotoğraflarından
Çizim Serisi "Yapılar" sayılı çaplamaları göstermektedir.

Yüklenici Firma : KULTUREVİ HARİTA A.Ş.
ÇETINKAYA BAĞI A.Ş.
Çizim Çizimci

PROJE YÖNETİCİSİ
ALTAN ÇETINKAYA
Harita Mühendisi

Harita Mühendisi
Harita Mühendisi
Harita Mühendisi
Harita Yüksek Mühendisi

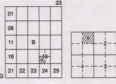
SELM SAYDAN
KORCAN ERGİN
DİLKEREM DİN
HAKAN İLHAN

KONTROL

HALUKAZAR HARİTA ŞEF
İSMAIL BEYKİT
Harita Mühendisi

Harita Mühendisi
Harita Yüksek Mühendisi

PROJE YÖNETİCİSİ
HARİTA ÖZGE AKGÖRÜ V.
SİĞİRCİ/ÇAĞI
Harita Yüksek Mühendisi



İZMİT İLÇESİ (Anzılı Köyü)

KOCAELİ

G23-b-19-d-1-b

G23-b-19-a-4-c

İZMİT BELEDİYESİ UYGULAMA İMAR PLANI LEJANDI

BUGÜNKÜ ARAZI KULLANIMI DEVAM ETTİRİLECEK KORUNACAK ALANLAR

TARIMSAL NİTELİĞİ KORUNACAK TARIM ALANLARI

DİĞER TARIM ALANLARI

YAPILASAĞI GETİRİLEN ALANLAR

JEOLOJİK - JEOTEKNİK NEDENLERLE YERLEŞİME UYGUN OLMAYAN ALANLAR (UOA-1., UOA-2., UOA-3., UOA-4)

AYRINTILI JEOTEKNİK ETÜT GEREKTİREN ALANLAR (AJE)

TASKİNA MARUZ ALANLAR

ENERJİ NAKİL HATTI VE KORUMA KUŞAĞI

KARAYOLLARI-YOL KENARI KORUMA KUŞAĞI

ASKERİ STRATEJİK ALANLAR VE KORUMA KUŞAĞI

TAŞIYICI, İLETKEN BORU HATTI VE KORUMA KUŞAĞI

NATO BORU HATTI VE YAPI YAKLAŞMA SINIRI

SU İSALE HATTI-KORUMA KUŞAĞI (ISU)

SU İSALE HATTI (SU)

DERE-KANAL

YÜZEYSEL, SU KAYNAKLARI KORUMA ALAN SINIRLARI

SULAK ALAN EKOLOJİK ETKİ SINIRI

SULAK ALAN KORUMA SINIRI

SULAK ALAN ÖZEL HÜKÜM BÖLGESİ SINIRI

SULAK ALAN TAMPON BÖLGE SINIRI

AÇIK ve YEŞİL ALANLAR

KENTSEL (AKTİF) YEŞİL ALANLAR

PARKLAR, DİNLENME ALANLARI, ÇOCUK BAĞÇELERİ VE OYUN ALANLARI

MEYDAN

KENTSEL (PASİF) YEŞİL ALANLAR

REFÜJLER, vb.

DİĞER YEŞİL ALANLAR

ORMAN ALANLARI

AĞAÇLANDIRILACAK ALANLAR

ESKİ MEZARLIK ALANI

FUAR ALANI

REKREASYON ALANI

KENTSEL SOSYAL ALTYAPI ALANLARI

EĞİTİM TESİSLERİ ALANI

İLKÖĞRETİM TESİSLERİ ALANI

ORTAÖĞRETİM TESİSLERİ ALANI

YÜKSEK ÖĞRETİM TESİSLERİ VE KAMPÜS ALANLARI

MESLEKİ VE TEKNİK ÖĞRETİM ALANLARI

TEMEL EĞİTİM ÖNCESİ ÖĞRETİM ALANLARI

SAĞLIK TESİSİ ALANLARI

ENTEGRE SAĞLIK TESİSİ ALANI

KÜLTÜREL TESİSLER ALANI

YAŞILAR BAKIM EVİ

YETİŞTİRME YURDU ALANI

ÖĞRENCİ YURDU ALANI

İBADET YERİ

SPOR TESİSLERİ ALANI

ÖZEL EĞİTİM TESİS ALANI

ÖZEL SAĞLIK TESİS ALANLARI

ÖZEL YURT ALANI

ÖZEL KÜLTÜREL TESİS ALANI

KENTSEL TEKNİK ALTYAPI ALANLARI

ULAŞIM

KARAYOLLARI

ERİŞİME KONTROLLÜ YOLLAR

I.DERECE TAŞIT YOLLARI

II.DERECE TAŞIT YOLLARI (20.00- 12.00 m)

TALI YOLLAR (42.00-8.00m)

YAYA YOLLARI (7m)

BİŞİKLET YOLLARI

GENEL OTOPARKLAR (Açık ve Kapalı)

OTOTERMİNALLER

TOPLU TAŞINIM MERKEZ İSTASYONLARI

BAKIM AKARYAKIT VE LPG İSTASYONLARI

METROBÜS GÜZERGAHI VE RİNG ALANI

DEMİRYOLLARI

DEMİRYOLLARI VE KORUMA KUŞAKLARI

ANA İSTASYONLAR

RAYLI TOPLU TAŞIMA HATTI

RAYLI TOPLU TAŞIMA İSTASYONU

DENİZYOLLARI KBBMK:12.02.2015/98

DOLGU ALANI

ENERJİ ÜRETİM-DAĞITIM VE SULAMA

TRAFİKO MERKEZLERİ

TEKNİK ALT YAPI ALANI

TEKNİK ALT YAPI ALANI

SU-KANALİZASYON ve ÇÖP

İZAYDAŞ ÇÖP DEPOLAMA TESİS ALANI

ÇÖP DEPOLAMA TESİS ALANI SAĞLIK KORUMA ALANI

SU DEPOSU

ENTEGRE SAĞLIK TESİSİ ALANI

ENTEGRE SAĞLIK TESİSİ ALANI

ENTEGRE SAĞLIK TESİSİ ALANI

ENTEGRE SAĞLIK TESİSİ ALANI

ENTEGRE SAĞLIK TESİSİ ALANI

ENTEGRE SAĞLIK TESİSİ ALANI

ENTEGRE SAĞLIK TESİSİ ALANI

ENTEGRE SAĞLIK TESİSİ ALANI

ENTEGRE SAĞLIK TESİSİ ALANI

ENTEGRE SAĞLIK TESİSİ ALANI

ENTEGRE SAĞLIK TESİSİ ALANI

Kocaeli Büyükşehir Belediyesi tarafından Fotogrametri yöntemiyle yapılan Kocaeli İlçe 1/1000 ölçekli sayısal Haritalar Harita 3194 sayılı İmar Kanunu'na maddeleme göre hazırlanmıştır ve onaydır.

G23-b-19-a-4-c

452 618.73

452 618.73

452 618.73

452 618.73

İZMİT İLÇESİ (Anzılı Köyü) G23-b-19-d-1-b
KOCAELİ

Koordinatlar ve parça bölünmesi ile son güncellenmiş TUDAY ve bağlı 2005-6 ölçekli, CBSSE raporları ve Transversal Mercator (TM) koordinatlarında hazırlanmıştır.
Ağustos 2010 tarihinde çekilen renkli hava fotoğraflarından üretilmiştir. Yapılan saha çalışmaları gözlemlenmiştir.
Yüklenici Firma: KUTLUBEY HARİTA A.Ş.
ÇETİNKAYA HARİTA A.Ş.
(Ortaokul Çarşısı)

PROJE YÖNETİCİSİ
ALDAN ÇETİNKAYA
Harita Mühendisi

1:1000
KONTROL
Harita Mühendisi SELİM SAYDAN
Harita Mühendisi KÖRCAN ERGİN
Harita Mühendisi DİLEK AYDIN
Harita Yüksek Mühendisi HAKAN İLHAN

PROJE YÖNETİCİSİ
HARİTA ÇİFTÇİ MOĞNOĞLU V.
ÇİFTÇİ MOĞNOĞLU
Harita Yüksek Mühendisi